Генеральный план
Соболевского сельского поселения Монастырщинского района Смоленской области

Карта планируемого размещения объектов местного значения.

Карта планируемого размещения объектов социальной инфраструктуры и муниципального жилого фонда.

Карта функциональных зон д. Березняки, д. Сушково, д. Макарово, д. Демьянково, д. Григорьево, д. Коптево, д. Капустино. М 1:5000.

Схема расположения населенных пунктов на территории
МО "Соболевское сельское поселение"
Монастырщинского района Смоленской области

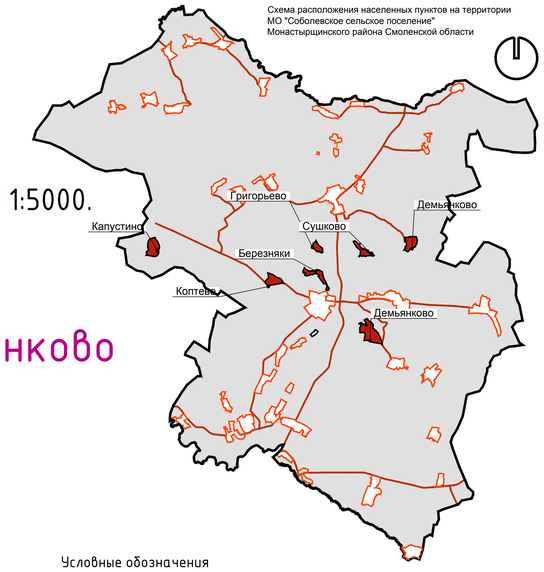

д. Березняки

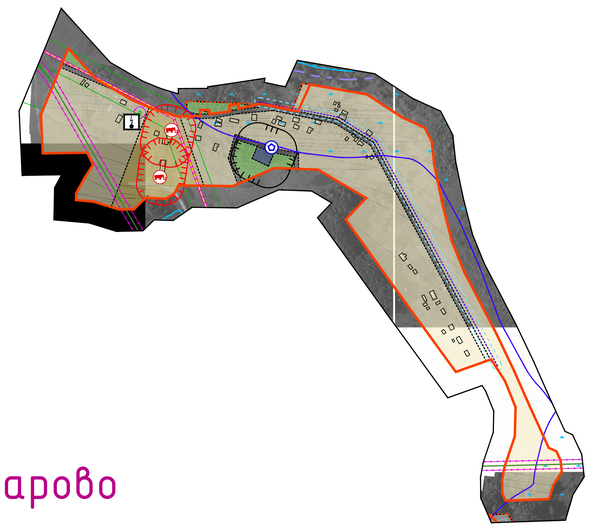

д. Григорьево

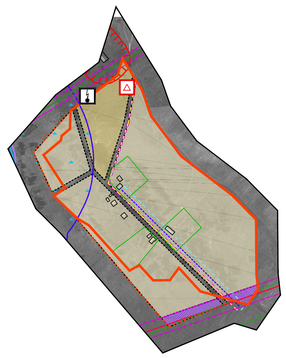

д. Демьянково

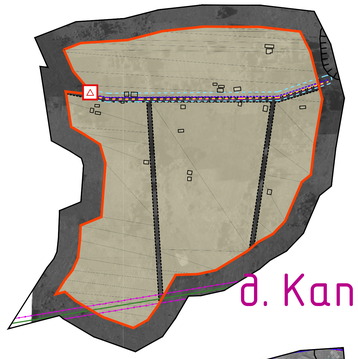

д. Капустино

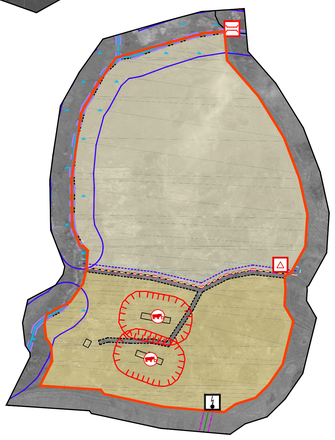

д. Макарово

д. Сушково

д. Коптево

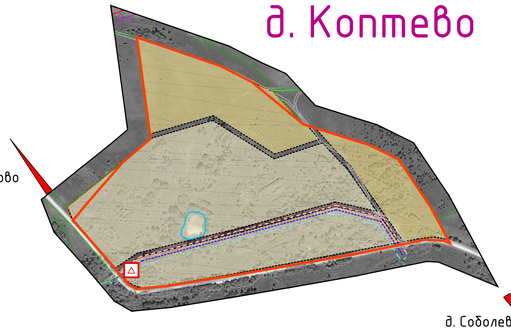

д.Старое Шанталово

д. Соболево

Условные обозначения

сущ.	проект.	
		Границы
		граница населенного пункта
		Границы функциональных зон
		жилые зоны
		зоны инженерной и транспортной инфраструктуры
		зоны сельскохозяйственного использования
		зоны рекреационного назначения
		зоны специального назначения
		Объекты капитального строительства
		объекты капитального строительства производственного и коммунально-складского назначения
		Транспортная инфраструктура
		мост,путепровод
		Инженерная инфраструктура
		подстанции
		водонапорные башни
		газорегуляторный пункт
		газопровод
		водопровод
		В/Л-10 кВ
		В/Л-35 кВ
		Особые условия использования территории
		объекты специального назначения (кладбища)
		Границы зон с особыми условиями использования территорий
		охранная зона инженерных сетей
		водоохранная зона
		береговая полоса
		санитарно защитная полоса водопровода
		зона санитарной охраны источников водоснабжения и водопроводов питьевого назначения
		санитарно-защитные зоны
		границы земельных участков, стоящих на учете в ГКН
		улицы

Примечание:
1. Данная карта выполнена с точностью 1:1000.
2. Данный чертеж попадает под действие авторского права.

Изм.	Кол. уч.	Лист	№ док.	Подп.	Дата	
ГАП		Майборода-Хаховская				
Разработал		Шибаев				
Разработал		Затула				
Н. контр.		Шибаев				

Муниципальный контракт №023 от 14.04.2016 ГП 4

Проект Генерального плана Муниципального образования Соболевского сельского поселения Монастырщинского района Смоленской области

Генеральный план

Стадия	Лист	Листов
П	4	8

Карта планируемого размещения объектов местного значения
Карта планируемого размещения объектов социально-инфраструктуры и муниципального жилого фонда
Карта функциональных зон д. Березняки, д. Сушково, д. Макарово, д. Демьянково, д. Григорьево, д. Коптево, д. Капустино. М 1:5000

Открытая студия архитектуры и урбанистики
Open studio of architecture and urban planning

Формат А0