Генеральный план
Соболевского сельского поселения Монастырщинского района Смоленской области

Карта планируемого размещения объектов местного значения.
Карта планируемого размещения объектов социальной инфраструктуры и муниципального жилого фонда.
Карта функциональных зон д. Деньгубовка-Песочня, д. Деньгубовка, д. Хламово, д. Юрово, д. Волково, д. Городок, д. Левково, д. Окрутово, д. Васильево. М 1:5000.

Схема расположения населенных пунктов на территории МО "Соболевское сельское поселение" Монастырщинского района Смоленской области

д. Деньгубовка

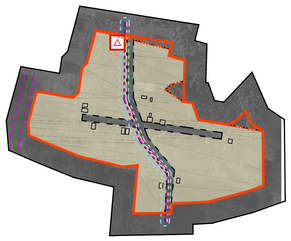

д. Городок

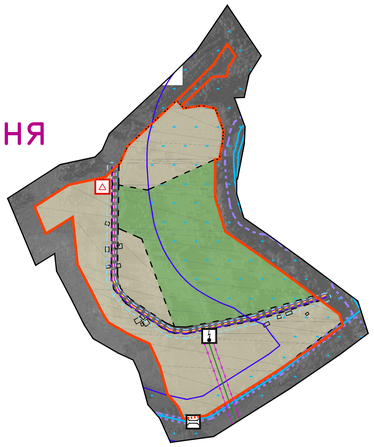

д. Хламово

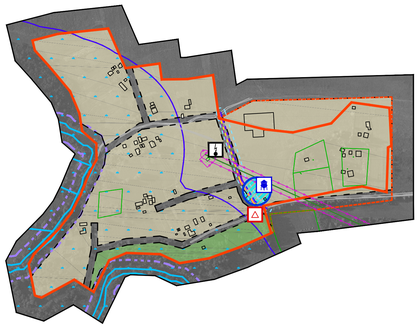

д. Волково

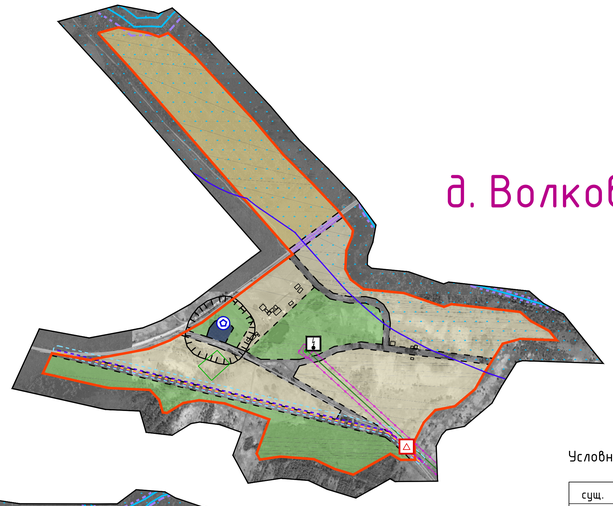

д. Деньгубовка-Песочня

д. Юрово

д. Окрутово

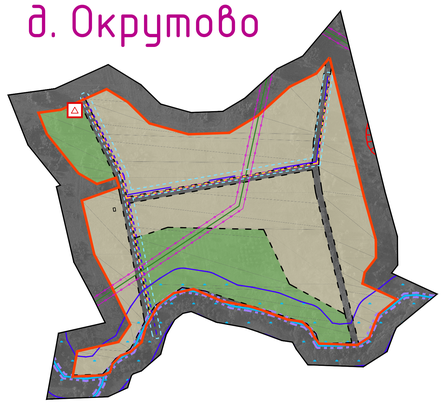

д. Васильево

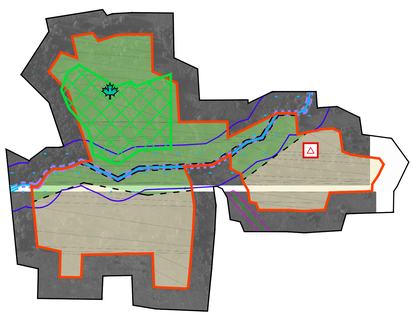

д. Левково

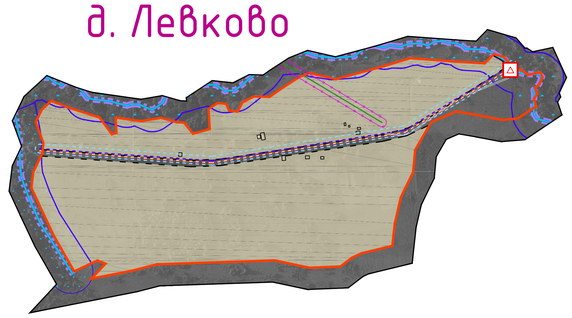

Условные обозначения

сущ.	проект.	
		Границы
		граница населенного пункта
		Границы функциональных зон
		жилые зоны
		зоны инженерной и транспортной инфраструктуры
		зоны сельскохозяйственного использования
		зоны рекреационного назначения
		зоны специального назначения
		Инженерная инфраструктура
		подстанции
		водонапорные башни
		газорегуляторный пункт
		газопровод
		водопровод
		ВЛ-10 кВ
		Транспортная инфраструктура
		мост,путепровод
		Объекты культурного наследия
		ООПТ регионального значения - памятники природы регионального значения
		Особые условия использования территории
		объекты специального назначения (кладбища)
		Границы зон с особыми условиями использования территорий
		охранная зона инженерных сетей
		водоохранная зона
		береговая полоса
		зона санитарной охраны источников водоснабжения и водопроводов питьевого назначения
		санитарно защитная полоса водопровода
		санитарно-защитные зоны
		границы земельных участков, стоящих на учете в ГКН
		улицы

Примечание:
1. Данная карта выполнена с точностью 1:1000.
2. Границы ООПТ регионального значения нанесены в соответствии с Письмом Департамента Смоленской области по природным ресурсам и экологии №1403-03/01 от 04.05.2016 г.
На участках, занятых ООПТ регионального значения, не допускаются изменения ландшафта, существующих и исторически сложившихся природных и садово-парковых объектов, объектов озеленения, благоустройства и застройки, кроме изменений, связанных с восстановлением нарушенных природных объектов или реставрацией историко-культурных объектов.
На участках сторонних землепользователей, расположенных в границах ООПТ регионального значения, предусматривается сохранение и реконструкция существующих объектов жилого, коммунального назначения в существующих габаритах, допускается ограниченное размещение новых объектов, необходимых для обеспечения нормального функционирования хозяйствующих субъектов в соответствии с целевым назначением участка, при обязательном озеленении и (или) обводнении не менее 80% поверхности земли; на резервных участках, освобождаемых от застройки, в пределах участка допускается размещение объектов рекреационного, спортивно-оздоровительного, просветительского и иного общественного назначения при обязательном озеленении и (или) обводнении не менее 80% поверхности земли и высоте зданий и сооружений не более 8 м.
3. Данный чертеж попадает под действие авторского права.

					Муниципальный контракт №023 от 14.04.2016	ГП 6
					Проект Генерального плана Муниципального образования Соболевского сельского поселения Монастырщинского района Смоленской области	
Изм.	Кол. уч.	Лист	№ док.	Подп.	Дата	
ГАП		Найданова-Каховская			Генеральный план	Стадия: П; Лист: 6; Листов: 8
Разработал		Шибаев				
Разработал		Затула				
Н. контр.		Шибаев				

Карта планируемого размещения объектов местного значения
Карта планируемого размещения объектов социальной инфраструктуры и муниципального жилого фонда
Карта функциональных зон д. Деньгубовка-Песочня, д. Деньгубовка, д. Хламово, д. Юрово, д. Волково, д. Городок, д. Левково, д. Окрутово, д. Васильево. М 1:5000

Открытая студия архитектуры и урбанистики
Open studio of architecture and urban planning

Формат А0